

# Servicios Técnicos

Weagil Estuardo Vélez Casasola  
6a. Calle 13-38, La Brigada, Zona 7 de Mixco  
Guatemala, Guatemala.  
NIT: 787102-3

FACTURA DE PEQUEÑO  
CONTRIBUYENTE

Nº 00011 SERIE "B"  
NO GENERA DERECHO A CREDITO FISCAL

GUATEMALA, 28 | 6 | 2013

NOMBRE: Dirección General del Patrimonio Cultural y Natural NIT: 337851-9  
DIRECCIÓN: 12 Avenida 11-11 Zona 1 TEL: 2250-0849

CANT.	DESCRIPCION	VALOR
	Honorarios por servicios Técnicos Profesionales prestados en el Departamento de Conservación y Rescate de sitios Arqueológicos Prehispánicos de la Dirección General del Patrimonio Cultural y Natural, correspondiente al mes de Junio de 2013, según Contrato Administrativo N. 1230-2013 y Acuerdo Ministerial N. 254-2013.	Q. 4,100.00
	CANCELADO	
TOTAL EN LETRAS: Cuatro mil cien con 00/100		TOTAL Q. 4,100.00

Impresora Lyl NIT: 68886-8 Tel.: 2432-9461, Autorizado Según Resolución 2012-5-1005-544 de fecha 29/11/2012 del 01 al 50 SAT ORIGINAL: Cliente - DUPLICADO: Contabilidad

Guatemala, 28 de Junio de 2013.

Informe 04-2013.

Licenciada  
Rosa María Chan Guzmán  
Viceministra del Patrimonio Cultural y Natural  
Su Despacho

Estimada Licenciada:

De la manera más atenta me dirijo a usted con el propósito de presentarle mi informe de actividades mensuales conforme a lo estipulado en el **Contrato Administrativo por Servicios Profesionales Número 1230-2013** aprobado mediante el **Acuerdo Ministerial Número 254-2013**, correspondiente al mes de **JUNIO** del presente año, y para el cobro de mis honorarios estoy presentando la **factura número de serie "B" y correlativo 00011**

**Actividades Realizadas:**


1. Excavación de un Túnel de sondeo, en el recinto 13, Estructura B-14, Acrópolis Central del sitio arqueológico Naranjo Sa'al.
2. Excavación y descubrimiento del entierro No. 1 al oeste del Patio Sur de la Acrópolis Oeste del sitio arqueológico Naranjo Sa'al.
3. Excavación y descubrimiento de un Chultun frente a la fachada este, de la estructura A-1, en el Patio Sur de la Acrópolis Oeste del sitio arqueológico Naranjo Sa'al.
4. Excavación y descubrimiento del entierro No. 2 frente a la fachada sur de la estructura A-4, en el Patio Sur de la Acrópolis Oeste del sitio arqueológico Naranjo Sa'al.
5. Excavación de la Suboperacion No. 176 al centro del Patio Sur, en la Acrópolis Oeste del sitio arqueológico Naranjo Sa'al.

**Resultados Obtenidos:**

1. Se excavaron 0.64 Metros cuadrados, divididos en tres niveles arbitrarios de 0.50 m, cada uno, llegando a un muro compuesto de bloques de piedra caliza que corre en dirección este-oeste.



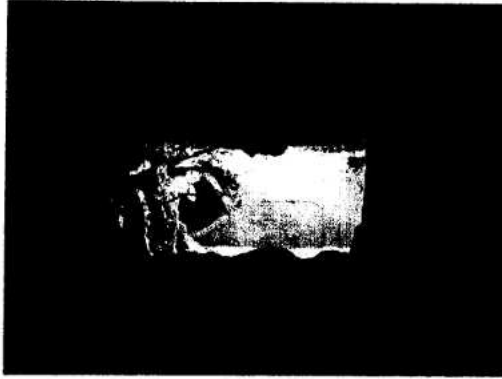
2. En esta unidad se excavaron 2.25 metros cuadrados divididos en 3 niveles estratigráficos, en dicha Suboperacion se descubrió sobre el piso 1, restos óseos correspondientes a los fémures. Patio Sur, Acrópolis Oeste.



3. En esta unidad se descubrió un Chultun dentro de la roca madre compuesto de dos cámaras, cada una fue excava en niveles arbitrarios de 0.20 m, obteniendo dos lotes por cámara, el contenido era un basurero con gran cantidad de cerámica, lítica, restos óseos y obsidiana.



4. En esta unidad se excavaron 2.25 metros cuadrados divididos en 5 niveles estratigráficos, se descubrió en una concavidad en la roca madre los restos óseos del entierro No. 2.



5. En esta unidad se liberaron 2.25 metros cuadrados divididos en tres niveles estratigráficos, en esta unidad se descubrió en el ultimo lote 6 caracoles marinos formando un círculo.



Operación 30-C, Suboperacion 71, Recinto 13, Estructura B-14, Acrópolis Central Naranja Sa'al.

PROFUNDIDAD	LOTE	MATRIZ	OBSERVACIONES
4.16 m	4.66 m	1	tierra color gris clara con piedra grande y mediana  Túnel de Excavación sobre el piso 2, a 0.50 m, de profundidad horizontal, 2 fragmentos de cerámica y 1 fragmento de estuco
4.66 m	5.16 m	2	tierra color gris clara con piedra grande y mediana  A 1.00 m, de profundidad horizontal, 2 fragmentos de cerámica y 1 fragmento de estuco y 1 fragmento de obsidiana
5.16 m	5.66 m	3	tierra color gris clara con piedra grande y mediana  A 1.50 m, de profundidad horizontal, 9 fragmentos de cerámica y 5 fragmentos de estuco.

Resultados: se descubrió excavando sobre el piso N.2 un muro de bloques de piedra caliza de 0.15 m, de alto por 0.20 m, de largo que corre en dirección este oeste

Operación 45, Suboperacion 158, Patio Sur, Acrópolis Oeste, Naranja Sa'al

PROFUNDIDAD	LOTE	MATRIZ	OBSERVACIONES
00	0.20m.	1	tierra color negro con piedras medianas y muchas raíces  128 fragmentos de cerámica  3 pedernales  3 obsidianas  6 restos óseos fémur izquierdo  6 restos óseos fémur derecho  10 fragmentos de restos óseos varios
0.20	0.49m	2	tierra color café clara con piedras medianas y medio raíces  22 fragmentos de cerámica

0.49 m	0.81 m	3	tierra color gris clara con caliza	30 fragmentos de cerámica
--------	--------	---	------------------------------------	---------------------------

Resultados: sobre el lote 2 se descubrieron los restos óseos correspondientes a los fémures de lo que se denominó entierro N. 1. En el patio sur de la Acrópolis Oeste.

Operación 45, Suboperación 1-O Patio Sur, Acrópolis Oeste, Naranja Sa'al

PROFUNDIDAD	LOTE	MATRIZ	OBSERVACIONES	
0.00	2.57 m	1	tierra color Gris Oscuro con piedras pequeñas y sin raíces	555 fragmentos de cerámica 20 pedernales 7 pachichilus (jutes) 2 fragmentos de cerámica policroma 25 restos óseos 1 lítica
2.57 m	2.72 m	2	tierra color Gris Oscuro con piedras pequeñas y sin raíces	362 fragmentos de cerámica 1 de lítica 2 caracoles marinos 143 pachichilus (jutes) 7 soportes cerámicos 28 pedernales 27 restos óseos

Resultados: después de excavar y limpiar la cámara 1, se llegó a la conclusión que dicha cámara era un basurero prehispánico en el cual se depositaron gran cantidad de objetos de uso utilitario y ritual.

PROFUNDIDAD	LOTE	MATRIZ	OBSERVACIONES	
0	0.25 m	1	Humus tierra color negro con piedras medianas y muchas raíces	8 fragmentos de cerámica, 2 pedernales y 1 obsidiana
0.25 m	1.52 m	2	tierra color café oscura con piedras medianas y medio raíces	100 fragmentos de cerámica, 3 restos óseos piso N.2 0.05 m
1.52 m	1.84 m	3	tierra color gris claro con piedrín	piso N. 1 0.08 m
1.84 m	3.28 m	4	tierra color gris oscuro con caliza	30 fragmentos cerámicos y 3 pedernales
3.28 m	4.42 m	5	tierra color gris claro con piedrín	60 fragmentos de cerámica policromas

Resultados: en el límite del lote 5 se descubrió una concavidad en la roca madre, la cual pertenecía al entierro de un infante, sin ofrendas, este entierro fue denominado Entierro N. 2


Operación 45, Suboperación 176 Patio Sur, Acrópolis Oeste, Naranjo Sa'al

PROFUNDIDAD	LOTE	MATRIZ	OBSERVACIONES	
00	0.36 m	1	Tierra color negro con piedras pequeñas y muchas raíces	35 fragmentos de cerámica y 2 pedernales y 1 fragmento de mano de moler
0.36 m	0.47 m	2	tierra color café oscuro con piedras medianas y medio raíces	5 fragmentos de cerámica. Piso 1. 0.05 m
0.47 m	0.52 m	3	tierra color gris claro con piedrín	17 restos óseos y 1 concha pulida
0.52 m	0.92 m	4	tierra color gris oscuro con pómez	40 fragmentos de cerámica 6 caracoles marinos, y 1 pachichilus (jute)

Resultados: en el lote 4 sobre la roca madre, se descubrió un total de 6 caracoles marinos formando un círculo, el cual se interpreta como una ofrenda, debido a que esta operación se ubica al centro del patio sur, sobre los ejes de dicho patio.



Weagli Estuardo Veliz Casasola



Vp.Bo  
Efraín Robel Hernández Payes  
Coordinador Administrativo  
Departamento de Conservación y Rescate  
de Sitios Arqueológicos Prehispánicos  
IDAEH-DGPCN